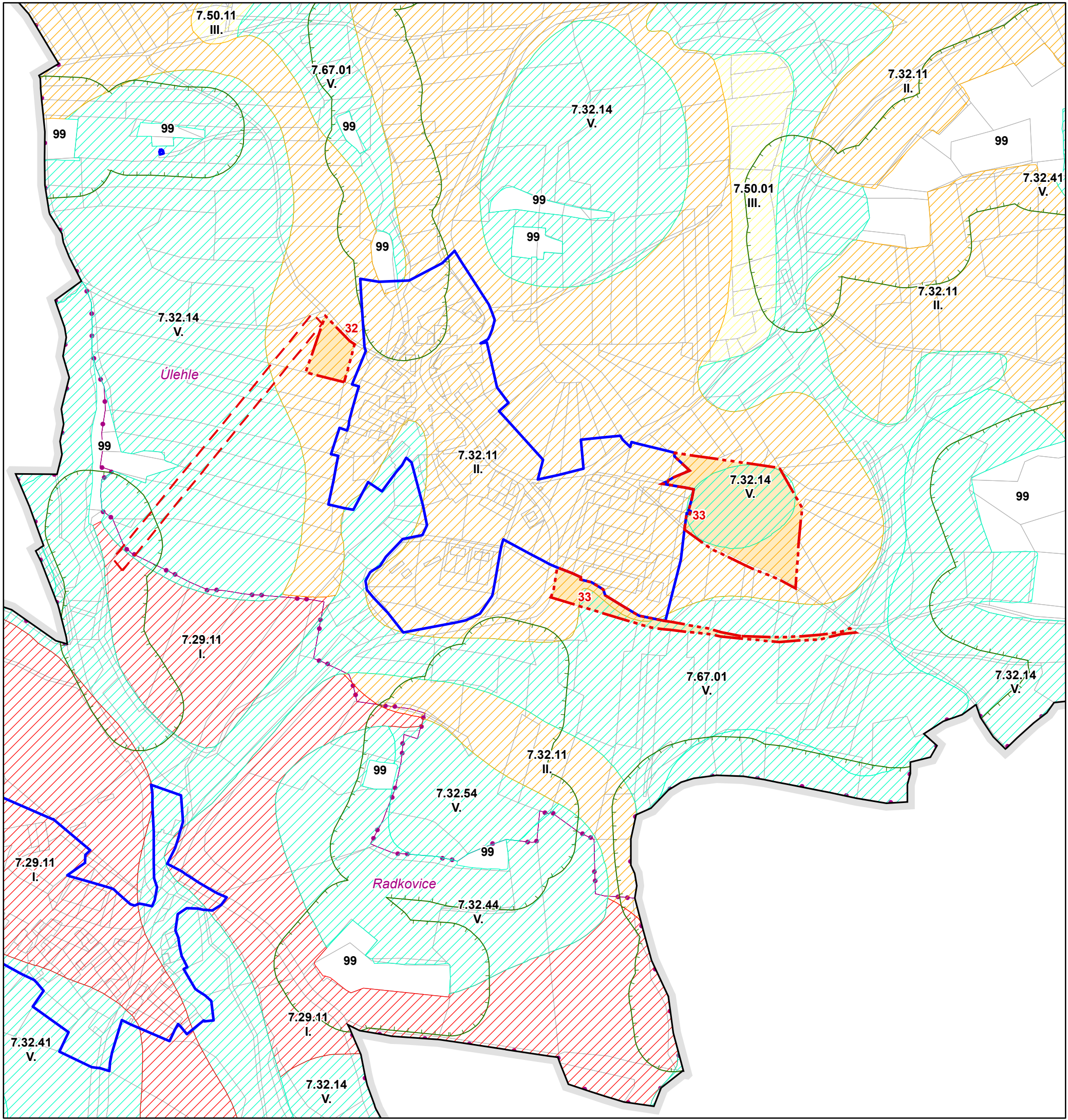















# ZMĚNA Č. 2 ÚZEMNÍHO PLÁNU ÚLEHLE VÝKRES ZÁBORŮ ZPF A PUPFL



## LEGENDA

-  hranice obce
-  Úlehle hranice katastrálního území
-  hranice parcel dle KN
-  hranice zastavěného území ke dni 25.1.2021
-  32 hranice zastavitelné plochy
-  zabor - zastavitelná plocha
-  zabor - koridor pro vedení EE
-  vzdálenost 50 m od okraje lesa
-  1. třída ochrany ZPF
-  2. třída ochrany ZPF
-  3. třída ochrany ZPF
-  4. třída ochrany ZPF
-  7.32.14 V. 5. třída ochrany ZPF

ZPRACOVATEL  
**ARCHUM architekti s.r.o.**  
 Oldřichova 187/55  
 128 00 Praha 2  
 IČ: 01894871  
 Ing. arch. Michal Petr  
 ČKA 4516

OBJEDNATEL  
**OBEC ÚLEHLE**  
 Úlehle 28  
 387 19 Čestice  
 určený zastupitel  
 starosta Bc. Luděk Vršek

ZODPOVĚDNÝ PROJEKTANT

SPRÁVNÍ ORGÁN, KTERÝ ZMĚNU VYDAL  
 Zastupitelstvo obce Úlehle  
 DATUM NABYTÍ ÚČINNOSTI ZMĚNY  
 .....  
 OPRÁVNĚNÁ ÚŘEDNÍ OSOBA POŘIZOVATELE  
 Ing. arch. Marta Slámová

POŘIZOVATEL

**MĚSTSKÝ ÚŘAD STRAKONICE**  
 Odbor rozvoje  
 Oddělení úřad územního plánování  
 Velké náměstí 2, 386 01 Strakonice  
 Ing. arch. Marta Slámová  
 vedoucí odboru rozvoje  
 Mgr. Eliška Kotousová  
 referent odboru rozvoje

PARÉ

FORMÁT

SOURADNICE

MĚŘÍTKO

DATUM

## ZMĚNA Č. 2 ÚZEMNÍHO PLÁNU ÚLEHLE VÝKRES ZÁBORŮ ZPF a PUPFL

A3 S-JTSK 1 : 5 000 květen 2021

Č. VÝKRESU

**7**