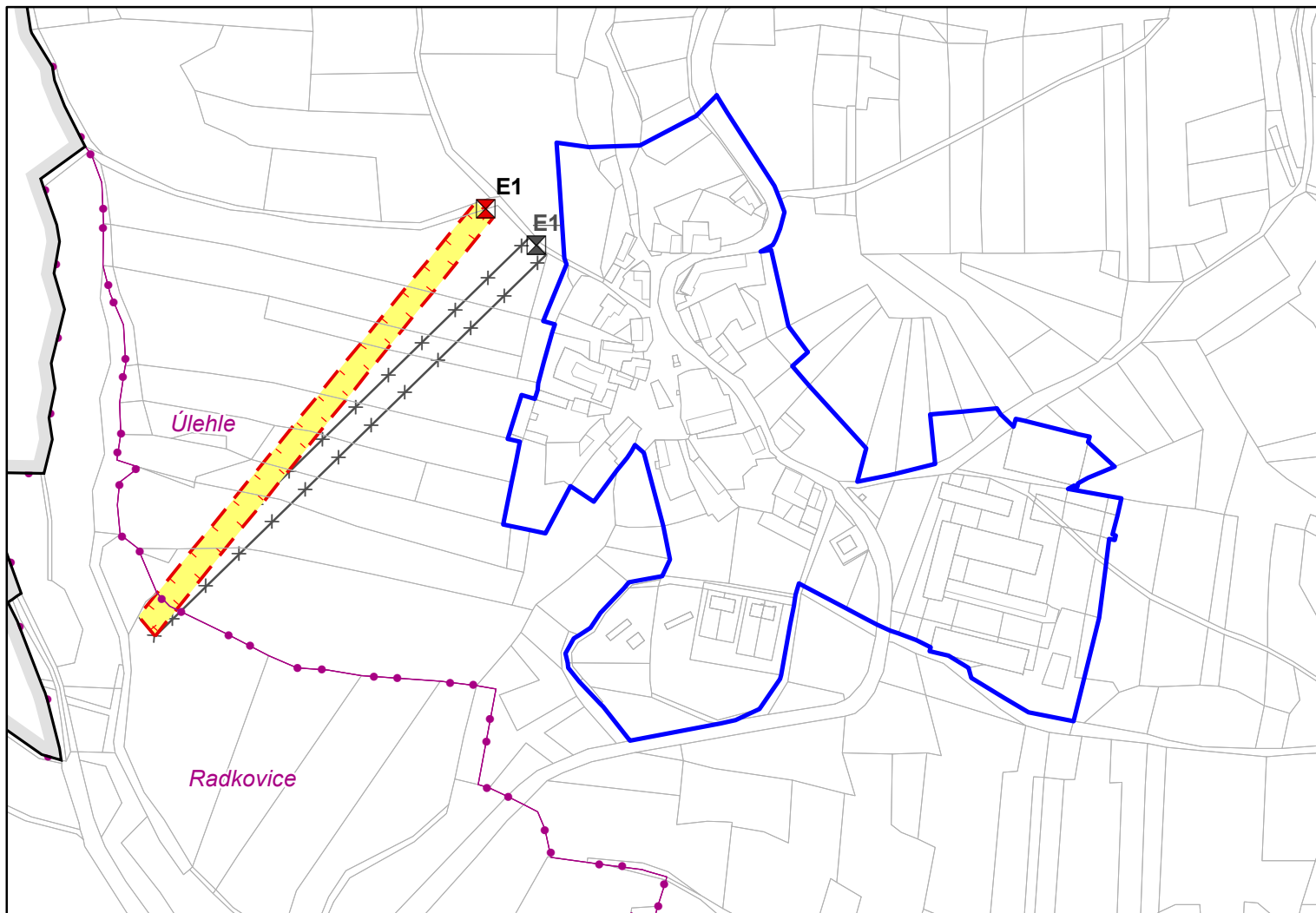


ZMĚNA Č. 2 ÚZEMNÍHO PLÁNU ÚLEHLE

VÝKRES VPS A VPO



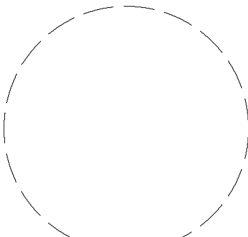
LEGENDA

-  hranice zastavěného území ke dni 25.1.2021
-  hranice obce
-  hranice katastrálního území
-  hranice parcel dle KN
-  trafostanice E1 (návrh)
-  trafostanice E1 (rušená)
-  koridor pro vedení EE (návrh)
-  koridor pro vedení EE (rušený)

ZPRACOVATEL
ARCHUM architekti s.r.o.
 Oldřichova 187/55
 128 00 Praha 2
 IČ: 01894871
 Ing. arch. Michal Petr
 ČKA 4516

OBJEDNATEL
OBEC ÚLEHLE
 Úlehle 28
 387 19 Čestice
 určený zastupitel
 starosta Bc. Luděk Vršek

ZODPOVĚDNÝ PROJEKTANT



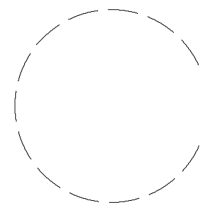
SPRÁVNÍ ORGÁN, KTERÝ ZMĚNU VYDAL
 Zastupitelstvo obce Úlehle

DATUM NABYTÍ ÚČINNOSTI ZMĚNY

ZÁZNAM O ÚČINNOSTI

 OPRÁVNĚNÁ ÚŘEDNÍ OSOBA POŘIZOVATELE
 Ing. arch. Marta Slámová

POŘIZOVATEL
MĚSTSKÝ ÚŘAD STRAKONICE
 Odbor rozvoje
 Oddělení úřad územního plánování
 Velké náměstí 2, 386 01 Strakonice
 Ing. arch. Marta Slámová
 vedoucí odboru rozvoje
 Mgr. Eliška Kotoušová
 referent odboru rozvoje



ZMĚNA Č. 2 ÚZEMNÍHO PLÁNU ÚLEHLE

VÝKRES VPS A VPO

PARÉ
 FORMÁT A4
 SOUŘADNICE S-JTSK
 MĚŘÍTKO 1 : 5 000
 DATUM květen 2021

Č. VÝKRESU

4