




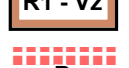



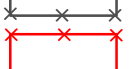
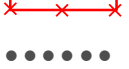





ZMĚNA Č. 2 ÚZEMNÍHO PLÁNU ÚLEHLE KOORDINAČNÍ VÝKRES

LEGENDA

-  hranice obce
-  Úlehle hranice katastrálního území
-  hranice parcel dle KN
-  hranice zastavěného území ke dni 25.1.2021
-  32 hranice zastavitelné plochy
-  R1 - Vz hranice územní rezervy
-  B - plochy bydlení - nízkopodlažní (návrh)
-  Vz - plochy výroby a skladování - plochy zemědělských staveb (návrh)
-  koridor pro vedení EE (návrh)
-  koridor pro vedení EE (rušený)
-  komunikace (rušená)
-  interakční prvek (rušený)
-  trafostanice E1 (návrh)
-  trafostanice E1 (rušená)

ZPRACOVATEL
ARCHUM architekti s.r.o.
Oldřichova 187/55
128 00 Praha 2
IČ: 01894871
Ing. arch. Michal Petr
ČKA 4516

OBJEDNATEL
OBEC ÚLEHLE
Úlehle 28
387 19 Čestice
určený zastupitel
starosta Bc. Luděk Vršek

ZODPOVĚDNÝ PROJEKTANT

SPRÁVNÍ ORGÁN, KTERÝ ZMĚNU VYDAL
Zastupitelstvo obce Úlehle

DATUM NABYTÍ ÚČINNOSTI ZMĚNY

OPRÁVNĚNÁ ÚŘEDNÍ OSOBA POŘIZOVATELE
Ing. arch. Marta Slámová

POŘIZOVATEL

MĚSTSKÝ ÚŘAD STRAKONICE

Odbor rozvoje
Oddělení úřad územního plánování
Velké náměstí 2, 386 01 Strakonice

Ing. arch. Marta Slámová
vedoucí odboru rozvoje
Mgr. Eliška Kotousová
referent odboru rozvoje

AKCE

ZMĚNA Č. 2 ÚZEMNÍHO PLÁNU ÚLEHLE KOORDINAČNÍ VÝKRES

PARÉ

FORMÁT

A3

SOUŘADNICE

S-JTSK

MĚŘÍTKO

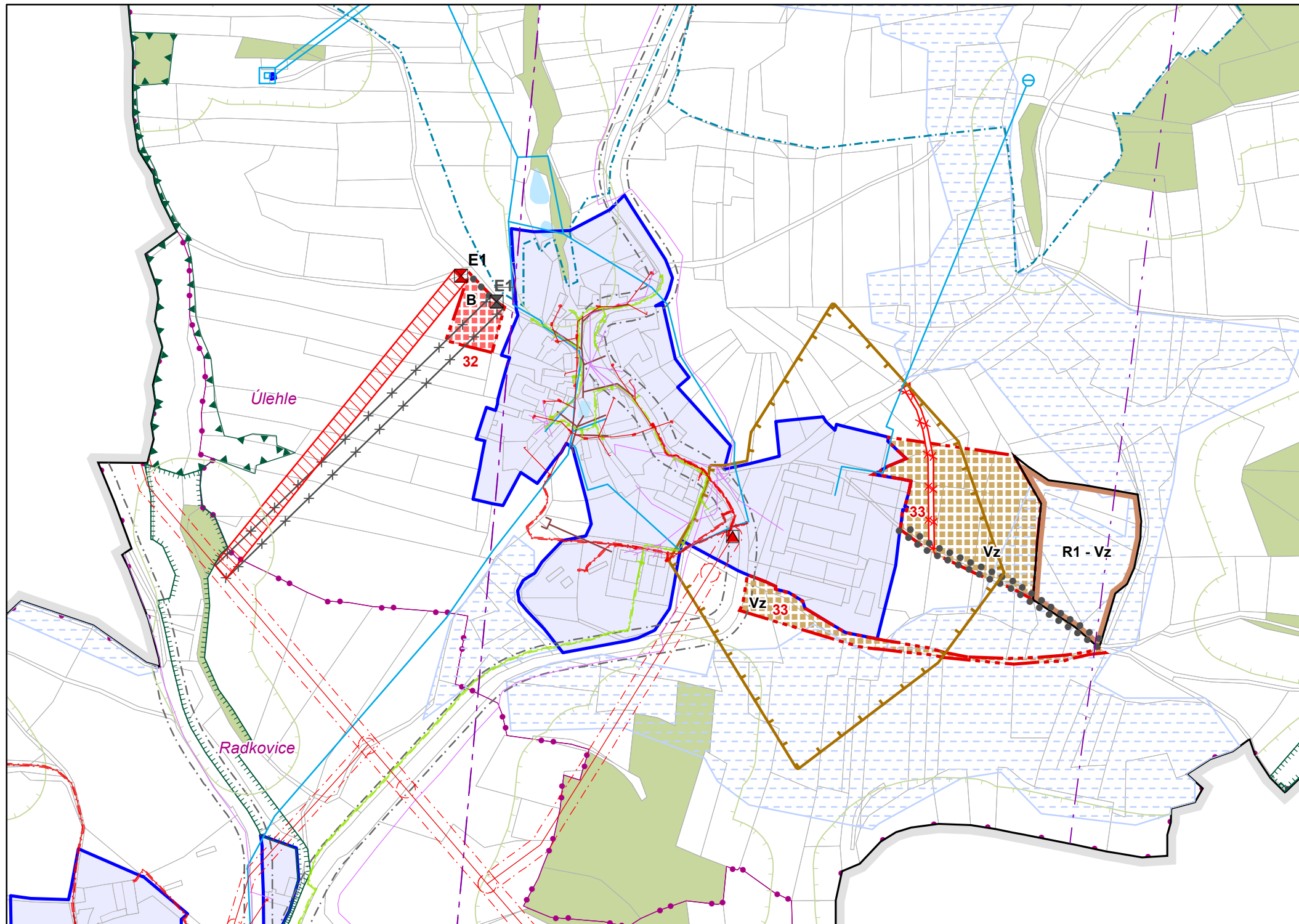
1 : 5 000

DATUM


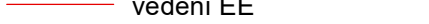
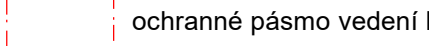


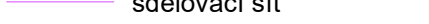
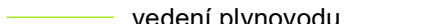

květen 2021

Č. VÝKRESU








5







Limity elektroenergetiky a spojů

-  objekt EE
-  vedení EE
-  ochranné pásmo vedení EE
-  zařízení na sdělovací síti
-  radioreleová trasa
-  sdělovací síť
-  vedení plynovodu
-  ochranné pásmo plynovodu



Limity vodního hospodářství

-  vodovod
-  kanalizace
-  vodní zdroj
-  ochranné pásmo vodního zdroje
-  odvodňovací zařízení
-  podrobné odvodňovací zařízení
-  vodní nádrž

Limity přírodní

-  LBC - lokální biocentrum
-  LBK - lokální biokoridor
-  vzdálenost 50 m od okraje lesa
-  lesy

Limity ostatní

-  ochranné pásmo komunikace
-  ochranné pásmo výrobního zařízení