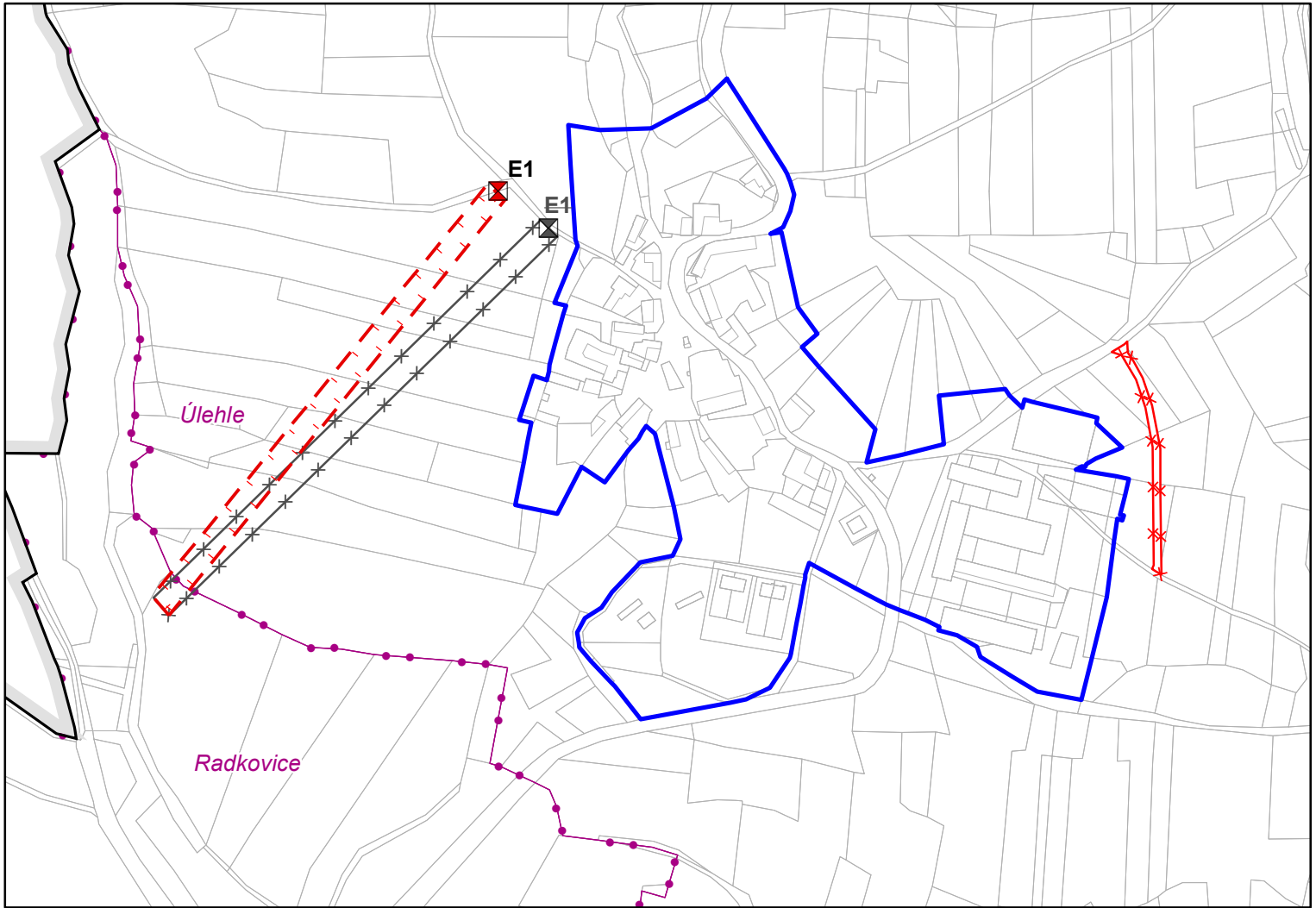







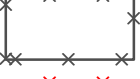



ZMĚNA Č. 2 ÚZEMNÍHO PLÁNU ÚLEHLE

VÝKRES KONCEPCE VEŘEJNÉ INFRASTRUKTURY

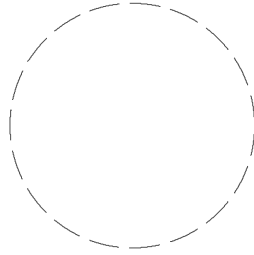


LEGENDA

-  hranice obce
-  hranice katastrálního území
-  hranice parcel dle KN
-  hranice zastavěného území ke dni 25.1.2021
-  trafostanice E1 (návrh)
-  trafostanice E1 (rušená)
-  koridor pro vedení EE (návrh)
-  koridor pro vedení EE (rušený)
-  komunikace (rušená)

ZPRACOVATEL
ARCHUM architekti s.r.o.
 Oldřichova 187/55
 128 00 Praha 2
 IČ: 01894871
 Ing. arch. Michal Petr
 ČKA 4516

ZODPOVĚDNÝ PROJEKTANT



POŘIZOVATEL

MĚSTSKÝ ÚŘAD STRAKONICE

Odbor rozvoje
 Oddělení úřad územního plánování
 Velké náměstí 2, 386 01 Strakonice

Ing. arch. Marta Slámová
 vedoucí odboru rozvoje
 Mgr. Eliška Kotousová
 referent odboru rozvoje

AKCE

ZMĚNA Č. 2 ÚZEMNÍHO PLÁNU ÚLEHLE

VÝKRES KONCEPCE VEŘEJNÉ INFRASTRUKTURY

PARÉ

FORMÁT

A4

SOUŘADNICE

S-JTSK

MĚŘÍTKO

1 : 5 000

DATUM

květen 2021

Č. VÝKRESU

3

OBJEDNATEL OBEC ÚLEHLE

Úlehle 28
 387 19 Čestice

určený zastupitel
 starosta Bc. Luděk Vršek

ZÁZNAM O ÚČINNOSTI

SPRÁVNÍ ORGÁN, KTERÝ ZMĚNU VYDAL
 Zastupitelstvo obce Úlehle

DATUM NABYTÍ ÚČINNOSTI ZMĚNY

OPRÁVNĚNÁ ÚŘEDNÍ OSOBA POŘIZOVATELE
 Ing. arch. Marta Slámová