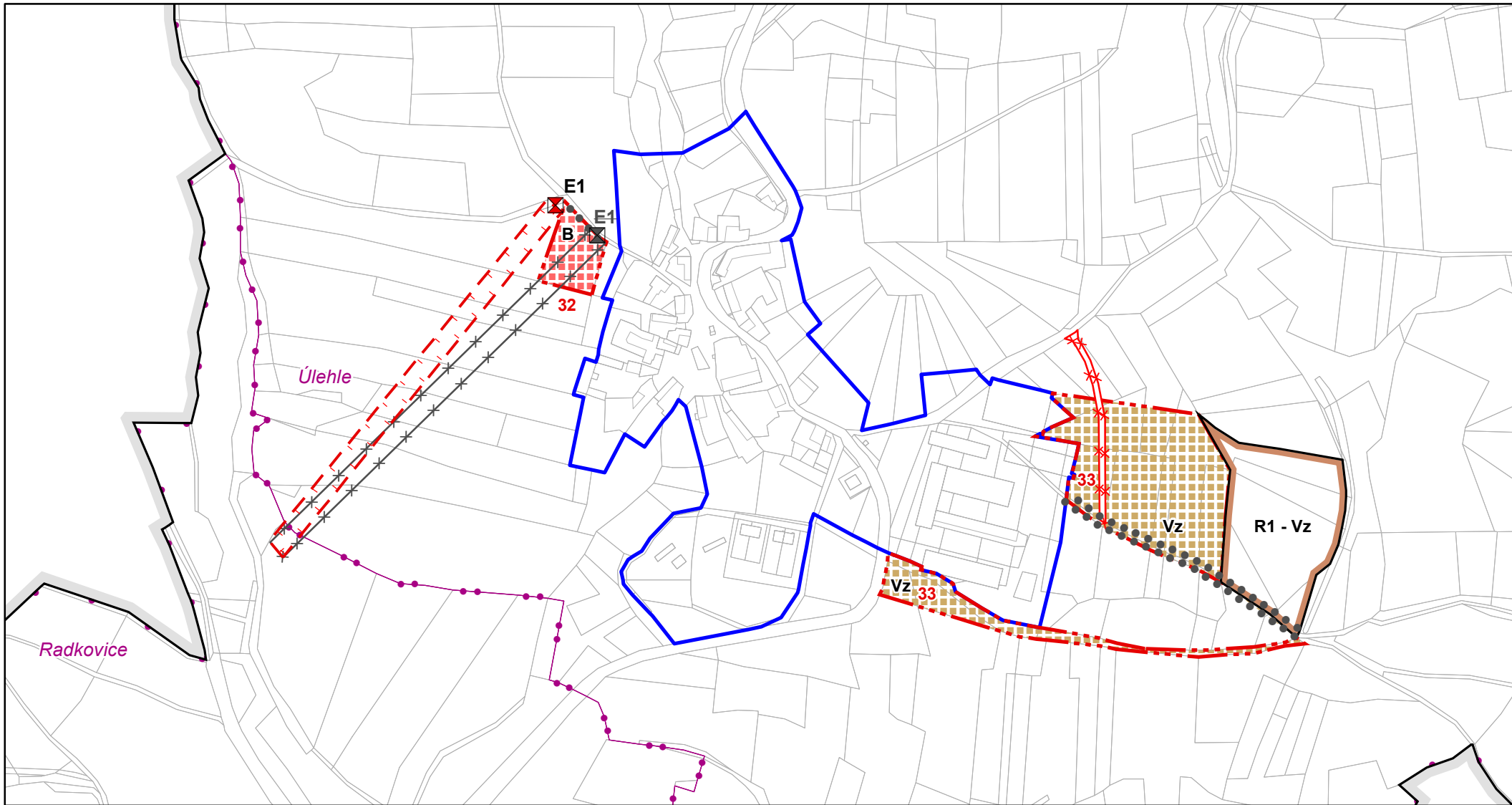
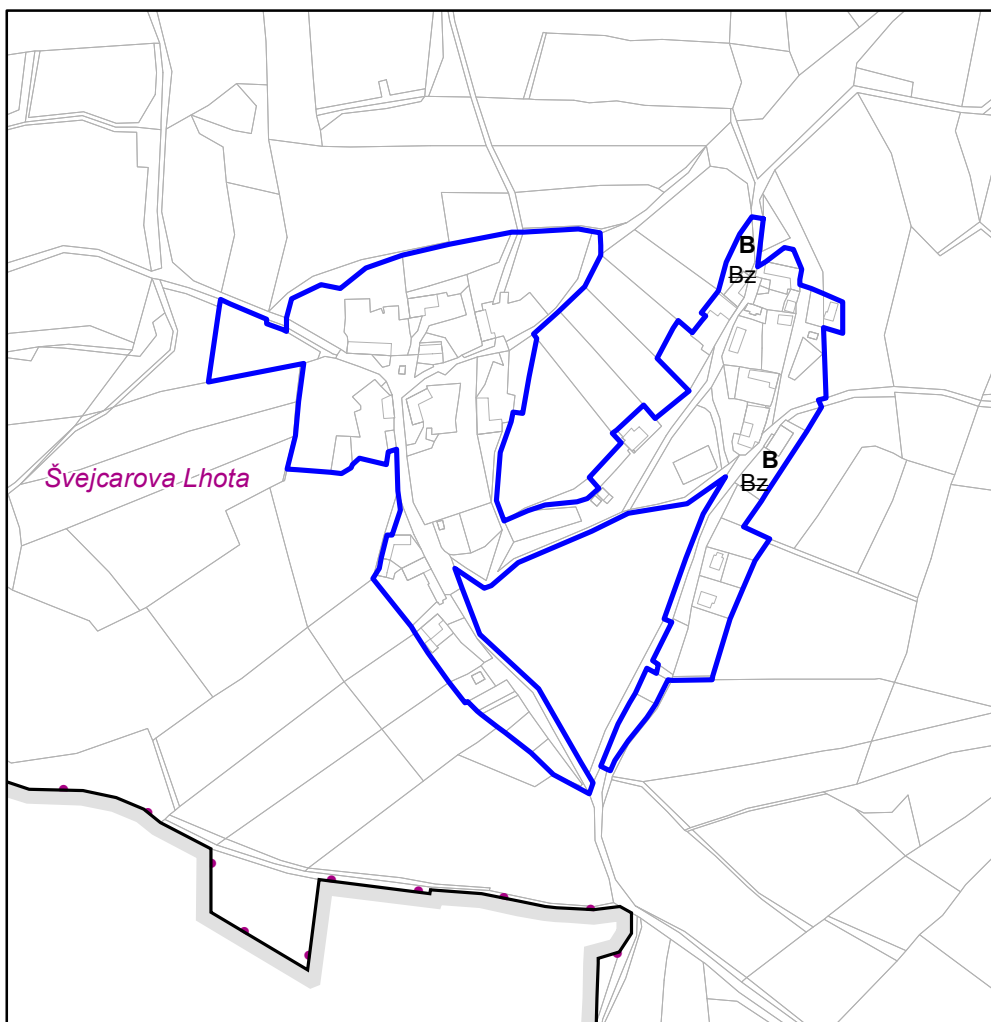


# ZMĚNA Č. 2 ÚZEMNÍHO PLÁNU ÚLEHLE HLAVNÍ VÝKRES









## LEGENDA

-  hranice obce
-  Úlehle hranice katastrálního území
-  hranice parcel dle KN
-  hranice zastavěného území ke dni 25.1.2021
-  32 hranice zastavitelné plochy
-  R1 - Vz hranice územní rezervy
-  B - plochy bydlení - nízkopodlažní (návrh)
-  Vz - plochy výroby a skladování - plochy zemědělských staveb (návrh)



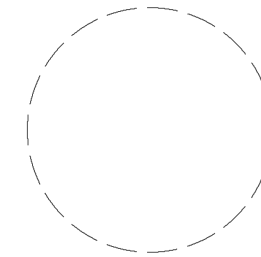
## LEGENDA

-  trafostanice E1 (návrh)
-  trafostanice E1 (rušená)
-  koridor pro vedení EE (návrh)
-  koridor pro vedení EE (rušený)
-  komunikace (rušená)
-  interakční prvek (rušený)

ZPRACOVATEL  
ARCHUM architekti s.r.o.  
Oldřichova 187/55  
128 00 Praha 2  
IČ: 01894871  
Ing. arch. Michal Petr  
ČKA 4516

OBJEDNATEL  
**OBEC ÚLEHLE**  
Úlehle 28  
387 19 Čestice  
určený zastupitel  
starosta Bc. Luděk Vršek

ZODPOVĚDNÝ PROJEKTANT



SPRÁVNÍ ORGÁN, KTERÝ ZMĚNU VYDAL  
Zastupitelstvo obce Úlehle

DATUM NABYTÍ ÚČINNOSTI ZMĚNY

OPRÁVNĚNÁ ÚŘEDNÍ OSOBA POŘIZOVATELE  
Ing. arch. Marta Slámová

POŘIZOVATEL

## MĚSTSKÝ ÚŘAD STRAKONICE

Odbor rozvoje  
Oddělení úřad územního plánování  
Velké náměstí 2, 386 01 Strakonice

Ing. arch. Marta Slámová  
vedoucí odboru rozvoje  
Mgr. Eliška Kotousová  
referent odboru rozvoje

## ZMĚNA Č. 2 ÚZEMNÍHO PLÁNU ÚLEHLE HLAVNÍ VÝKRES

AKCE

PARÉ

FORMÁT

A3

SOURADNICE

S-JTSK

MĚŘÍTKO

1 : 5 000

DATUM

květen 2021

Č. VÝKRESU

2